

## La Région où est née Maria GERARD

C'est en Bretagne, région entourée par la mer, dans le département de l'Ille-et-Vilaine, à La Baussaine, commune du canton de Tinténiac, entre Rennes et Saint-Malo, que Maria GERARD vit le jour.

Elle est née en pays gallo au nord ouest du pays de Rennes, ce qui signifie que ses ancêtres n'ont jamais parlé breton mais gallo. Le gallo, langue romane de la Haute Bretagne, encore couramment dénommée « patois », a presque disparu. Sa survie est difficile car c'est avant tout une langue orale. Valorisée depuis les années 1970, elle est enseignée dans quelques centres. Au cours du XXe siècle, elle s'est francisée par la pratique du Français dans les écoles. Maria adulte parlait français, tout se souvenant de certains mots et expressions : "Vantiers ben que je sons chaow pour aller danser un rigadaow, dame! " ou bien : «I veu l'air vers lu, ma j' veu l'air vers ma ».



En jaune : le gallo – en rose : le breton  
La langue Gallaise - BCD / Mikael Bodlore-Penlaez

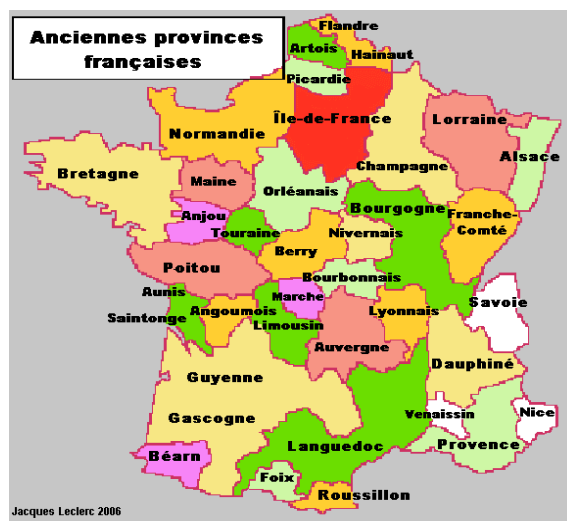
### 1. RESUME GEOGRAPHIQUE DE LA BRETAGNE ET REPERES FAMILIAUX DANS L'ILLE-ET-VILAINE

La Bretagne comprend quatre départements :

- à l'est, l'Ille et Vilaine (du nom des deux rivières), chef-lieu : Rennes
- à l'ouest, le Finistère (la fin de la terre), chef-lieu : Quimper
- au centre côté nord, les Côtes d'Armor (anciennement les Côtes du Nord), chef-lieu : Saint-Brieuc
- au centre, côté sud, le Morbihan, chef-lieu : Vannes



Carte des Régions administratives de la France



Avant 1789 la Bretagne était constituée de cinq départements car elle comprenait la Loire Atlantique,



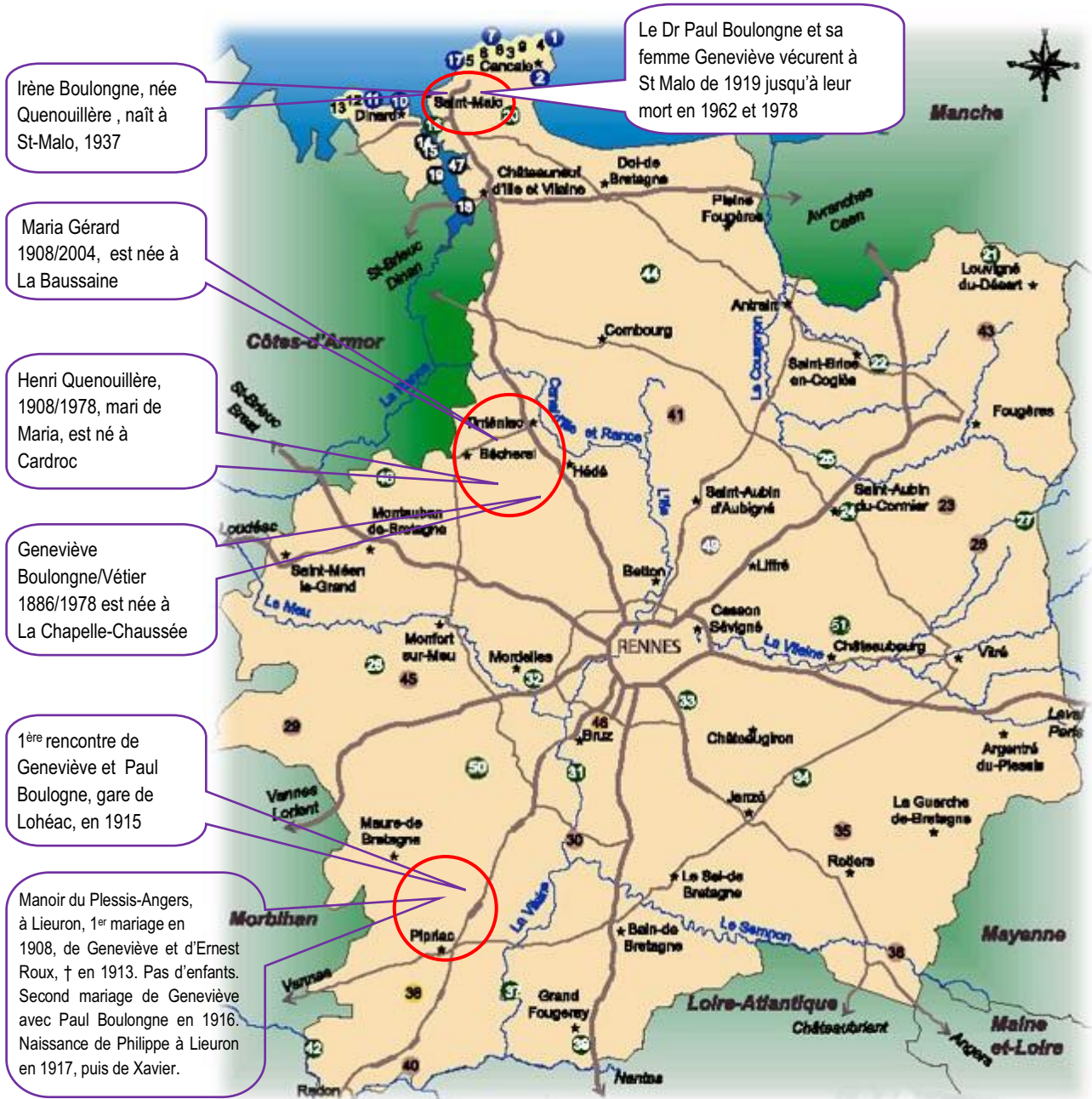
Les quatre départements de la région Bretagne depuis 1955



Situation du département d'Ille et Vilaine en France

Du temps de Maria au début du XXe siècle, le département de la Loire Atlantique faisait partie de la région Bretagne. Ce département fut intégré dans la région des Pays de Loire en 1955, lors de la Régionalisation de la France, pour des motifs économiques, administratifs et des enjeux politiques. Mais historiquement, la Loire Atlantique fait partie de la Bretagne, notamment à cause du rôle d'Anne de Bretagne. Vous pouvez le vérifier sur la carte des Anciennes Provinces de France telles qu'elles existaient jusqu'en 1789, avant leur remplacement par les départements.

Maintenant, je vous présente rapidement le département d'Ille et Vilaine avec les lieux de naissance de plusieurs membres de la famille ou les lieux d'évènements marquants.



Sur cette carte rare, vous voyez les principales villes : au centre : Rennes, au nord : Saint Malo, au sud : Redon, à l'est : Vitré et à l'ouest : Montauban de Bretagne. Le berceau des aïeux côté Gérard et Barbier se situe dans un petite ellipse entre Tinténiac, Bécherel et Hédé, au nord-ouest de Rennes, non loin du canal d'Ille et Rance, de même que celui des aïeux côté Geneviève Boulongne. Seul le docteur Paul Boulongne est d'origine picarde, mais l'Officier médecin aide-major envoyé au repos à Messac, y rencontra Geneviève Roux/Vétier, sa future épouse.

Maria est née à La Ferme de La Prise, doublement répertoriée dans le patrimoine de la commune (Maison datée de 1685 et 1847), située sur la commune de La Baussaine. Cette commune est située à mi-chemin, entre le canton de Tinténiac et la commune de Bécherel, quasi limitrophe des Côtes du Nord.



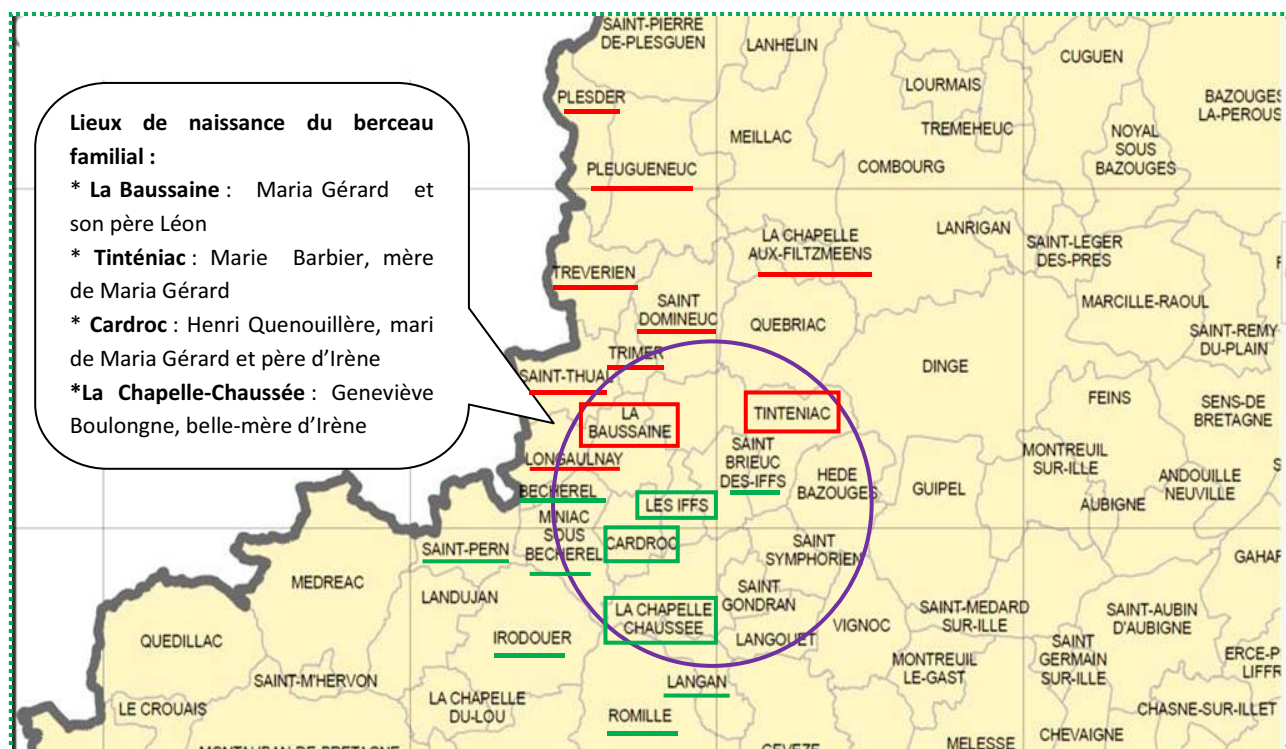
L'Ille et Vilaine est un département de faible altitude de moins de 100 m, sauf à l'ouest dans les collines de Bécherel (519 m) et la forêt de Paimpont (256 m) et sauf à l'est dans le pays de Fougères (251 m à La Chapelle-Janson).

Ce département comprend trois bassins de schistes tendres où les rivières principales se sont formées : au nord, les bassins de la Rance et du Couesnon, au centre et au sud, le bassin de la Vilaine dont celui de Rennes – et quelques plateaux formés au nord, de barres rocheuses de schistes durs ou de granite et au sud, de schistes durs ou de grès armoricain. Les régions maritimes du nord sont variées : à l'ouest, un plateau de roches cristallines que la Rance a entaillé, puis en allant vers l'est, le marais de Dol sépare la région de Cancale de la baie du Mont Saint-Michel où se jette le Couesnon. Au sud, les marais de Redon précèdent l'embouchure de la Vilaine dans l'Atlantique.

Au niveau des cours d'eau, les principaux sont : La Vilaine qui prend sa source en Mayenne dans les collines de Juvigné, avant de se jeter dans l'océan Atlantique, La Rance qui prend sa source dans les Monts du Mené à Collinée dans les Côtes d'Armor avant de se jeter dans la Manche entre Dinard et Saint-Malo, là où une usine marémotrice a été inaugurée en 1966 par le général de Gaulle (c'est la première centrale électrique qui tire son énergie de la force des marées), enfin Le Couesnon qui se jette dans la baie du Mont Saint-Michel, célébré par Victor Hugo « Le Couesnon qui dans sa folie mit le Mont en Normandie ! ». Et n'oublions pas le canal d'Ille et Rance qui part de Rennes avant de se jeter dans la Rance. Ce canal descend à Hédé au travers de onze écluses, lieu de curiosité et passe à Tinténiac, où une écluse permet aux modestes bateaux de croisière de faire une halte dans le port.

Il existe dans ce département des espaces naturels tels que les landes, notamment au sud sur les plateaux (Lande de Saint-Just par exemple près de Lohéac, peinte par Geneviève Boulongne), ainsi que de belles forêts comme celles de Paimpont, de Fougères, de Rennes, de Liffré, de Teillay...

Enfin, le sous-sol est souvent imperméable à cause des roches granitiques. Il y a très peu de nappes phréatiques et beaucoup d'eaux de surfaces alimentées par de très nombreux petits cours d'eau et par les pluies.



**Le berceau familial dans le département d'Ille et Vilaine**

*Les noms encadrés correspondent à des lieux de naissance de la famille (voir la bulle) sauf la commune des Iffs qui reste un lieu mémorable des jours de vacances d'Irène, car Narcisse Gérard, frère de Maria et son épouse Marie y habitaient. A pied, il fallait une bonne heure pour parcourir les 5 km entre la ferme de la Prise et la maison de l'oncle.*

*En rouge : les 10 communes du canton de Tinténiac restées dans l'Arrondissement de St Malo. Mais depuis 1950, l'Aménagement du Territoire Français a conduit à de nouvelles coupes et entités. Ces 10 communes sont désormais dans la C.C. de la Bretagne Romantique de même que les communes de Cardroc, Les Iffs et St Briec des Iffs, le tout faisant partie du Pays de St Malo.*

*En Vert : les 10 communes du canton de Bécherel toujours dans l'Arrondissement de Rennes. Mais Bécherel, Miniac s/Bécherel, La Chapelle-Chaussée, Romillé et Langan font désormais partie de la C.C. de Rennes Métropole et du Pays de Rennes tandis que St Pern et Irodouër sont dans la C.C. de St Méen-Montauban et dans le Pays de Brocéliande.*